











Zeichenerklärung

Planung

-  Fahrgassen - Beton-Doppel-T-Verbundpflaster
-  Stellplätze - Öko-Pflaster 20x20x8
-  Gehflächen - Betonpflaster 20x10x8
-  Grünfläche/ Pflanzfläche
-  Kiesrigole unter den Grüninseln (Baumrigolen)
-  RW-Leitung mit Kontrollschacht
-  Baum, Neupflanzung
-  Sträucher, Neupflanzung



LAGEBEZUG: #		HOHENBEZUG: DHH		
Revision	d			
	c			
	b			
	a			
		Änderung	Datum	Name
AUFTRAGNEHMER:				
cproject ingenieure gmbh Schönherstraße 8 09113 Chemnitz Tel: 037145050510 Fax: 037145050520 www.cproject.eu		Bearbeitet:	05.09.23	AKR
		Gezeichnet:	05.09.23	PBU
		Geprüft:	05.09.23	CDR
		Projektnummer:	22030	
AUFTRAGGEBER:				
REWE Markt GmbH Rheinstraße 8 14513 Teltow		Bearbeitet:		
		Geprüft:		
		Genehmigt:		
		Projektnummer:		
PROJEKT: Außenanlagen REWE-Markt und ALDI-Markt Falkenthaler Chaussee in Zehdenick				
PLANINHALT:		Maßstab:	Index:	Format:
Lageplan		1 : 250	0	770x594
PLANNUMMER:		22030-VP-4.1		
Diese Zeichnung ist unser geistiges Eigentum. Sie darf gemäß § 1,2 und 11 ff Urh.G und 823 BGB ohne unsere schriftliche Genehmigung weder vervielfältigt und unbefugt verwendet, noch Dritten zur Einsicht überlassen oder in sonstiger Weise inhaltlich mitgeteilt werden.				

P:\02\22030\02_REWE_Außenanlagen\02_Planung\03_01_Erweiterungsplanung\Zeichnungen\22030_REWE_Zehdenick_Lageplan_230717.dwg